QUADRO DE RUAS

RUA	COMPR. (M)	LARG. (M)	ÁREA (M²)	MEIO FIO (M)	COORDENADAS DATUM SIRGAS 2000		
					ZONA	INÍCIO	FIM
A	212,25	6,00	1.273,50	418,50	24L	N 8932382,7240	N 8932404,1144
						E 775341,9045	E 775189,0808
B	48,82	6,00	292,92	97,64	24L	N 8932309,3787	N 8932337,5360
						E 775185,2952	E 775227,1819
C	85,30	6,00	511,80	170,60	24L	N 8932372,5867	N 8932333,0947
						E 775313,4402	E 775237,8320

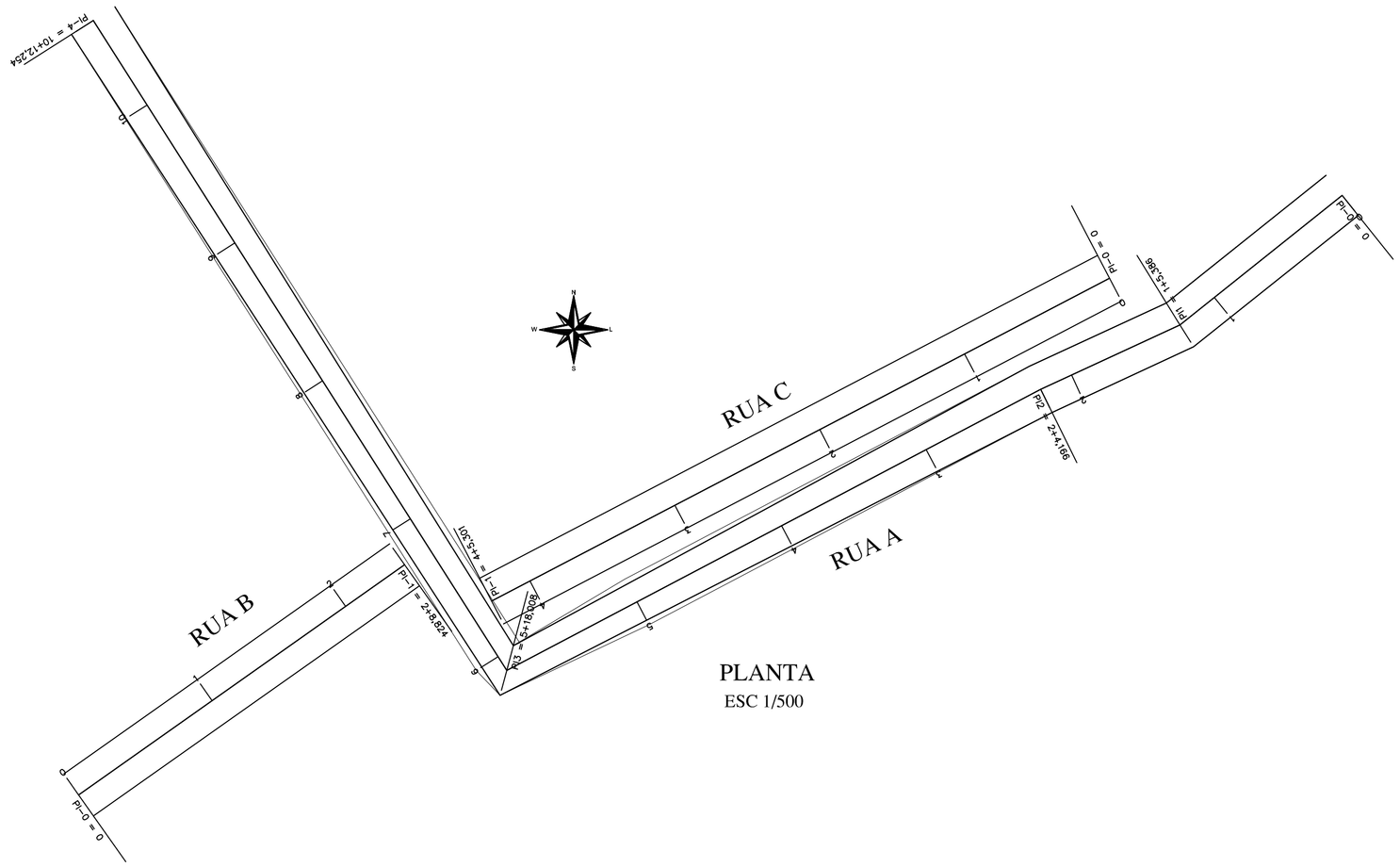

PLANTA
ESC 1/500

SEÇÃO TIPO - 6,00 m
SEM ESCALA

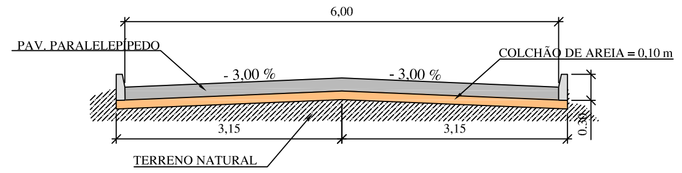

LOCALIZAÇÃO
SEM ESCALA

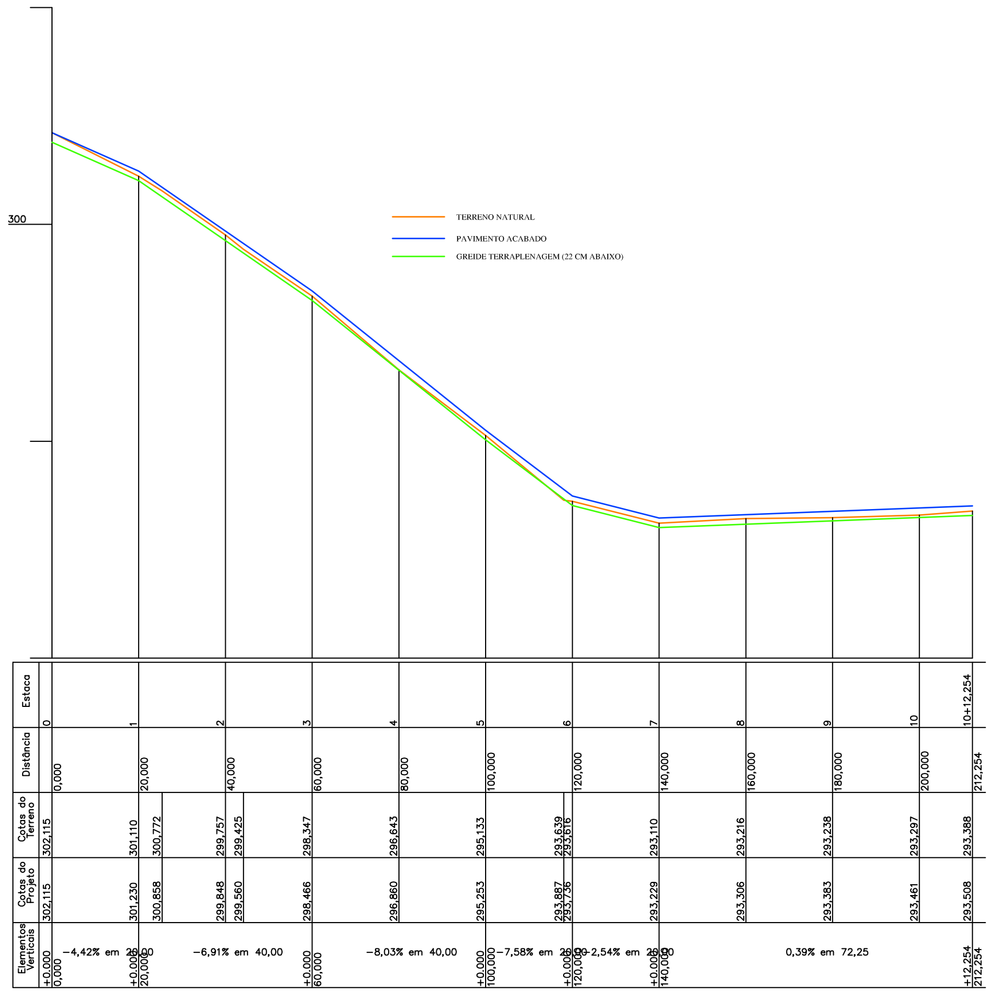

PERFIL LONGITUDINAL - RUA A
ESC H 1/1000
ESC V 1/100

PERFIL LONGITUDINAL - RUA B
ESC H 1/1000
ESC V 1/100

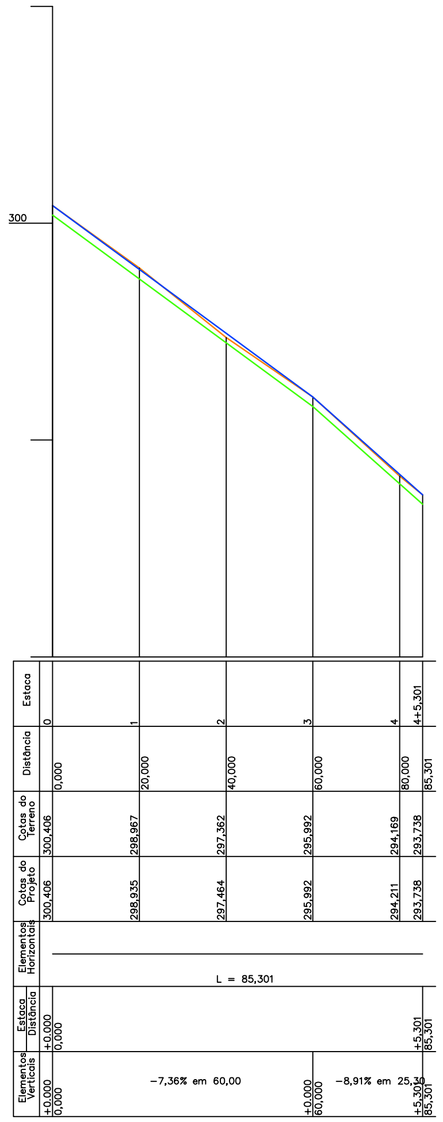

PERFIL LONGITUDINAL - RUA C
ESC H 1/1000
ESC V 1/100

REVISÃO					CODEVASF		DESENHO DE REFERÊNCIA	
Nº	DATA	DESCRIÇÃO	EXECUTADO POR	APROVADO POR	ACEITO	DATA	TÍTULO	NÚMERO

NOTAS

VISTO E ACEITO
ESTA ACEITAÇÃO NÃO ISENTA A CONTRATADA DAS RESPONSABILIDADES E OBRIGAÇÕES CONTIDAS NO CONTRATO

ANALISADO
APROVADO
VISTO

5ª GRD/UEP

TOPOGRAFIA	JOÃO THIAGO	09/2019
DESENHO TOPOGRAFIA	JOÃO THIAGO	09/2019
PROJETO		
DESENHO PROJETO	JOÃO THIAGO	09/2019
APROVAÇÃO		

CODEVASF
MINISTÉRIO DO DESENVOLVIMENTO REGIONAL
COMPANHIA DE DESENVOLVIMENTO DOS VALES DO SÃO FRANCISCO E DO PARNAÍBA
5ª SUPERINTENDÊNCIA REGIONAL

PAVIMENTAÇÃO EM PARALELEPÍPEDO DE LOGRADOUROS

PRAÇA FREI DAMIÃO - TAQUARANA/AL

PLANTA, PERFIS E LOCALIZAÇÃO

AREA TERRENO:	AREA CONSTRUÇÃO:	ESCALA:	FOLHA:
		INDICADA	01/02